Querprofil 5.4 M 1:100

Strecke 3280: Homburg (Saar) Hbf. - Ludwigshafen (Rhein) Hbf.
Lärmschutzwand 5 r. d. B. km 68,575 bis 69,330
Station Bahn-km 68,6+87.70
Querschnitt EÜ Rad- und Gehweg km 68,683

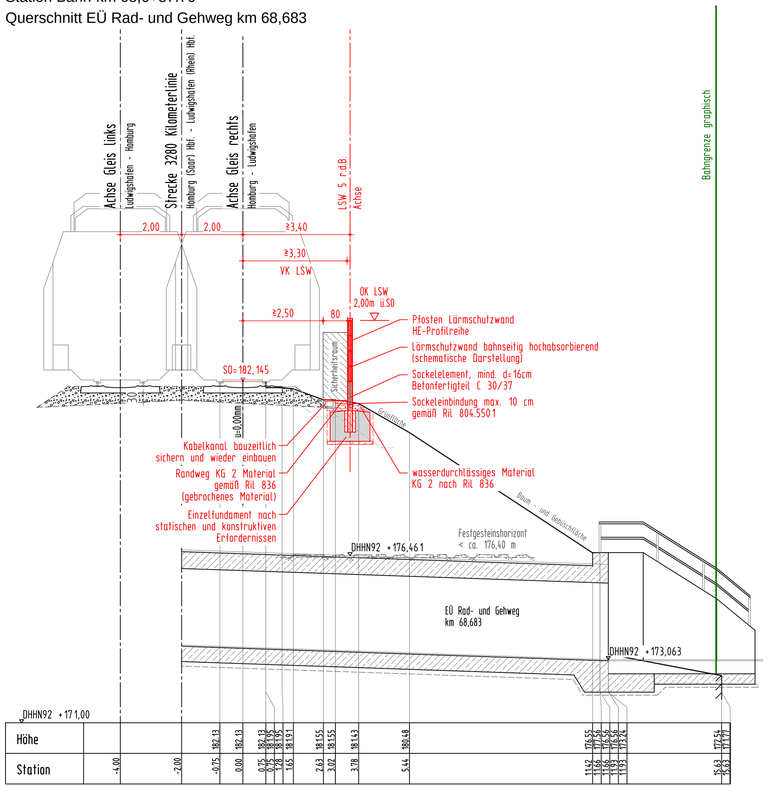

Querprofil 5.5 M 1:100

Station Bahn-km 68,8+11.95
Regelquerschnitt im Einschnitt

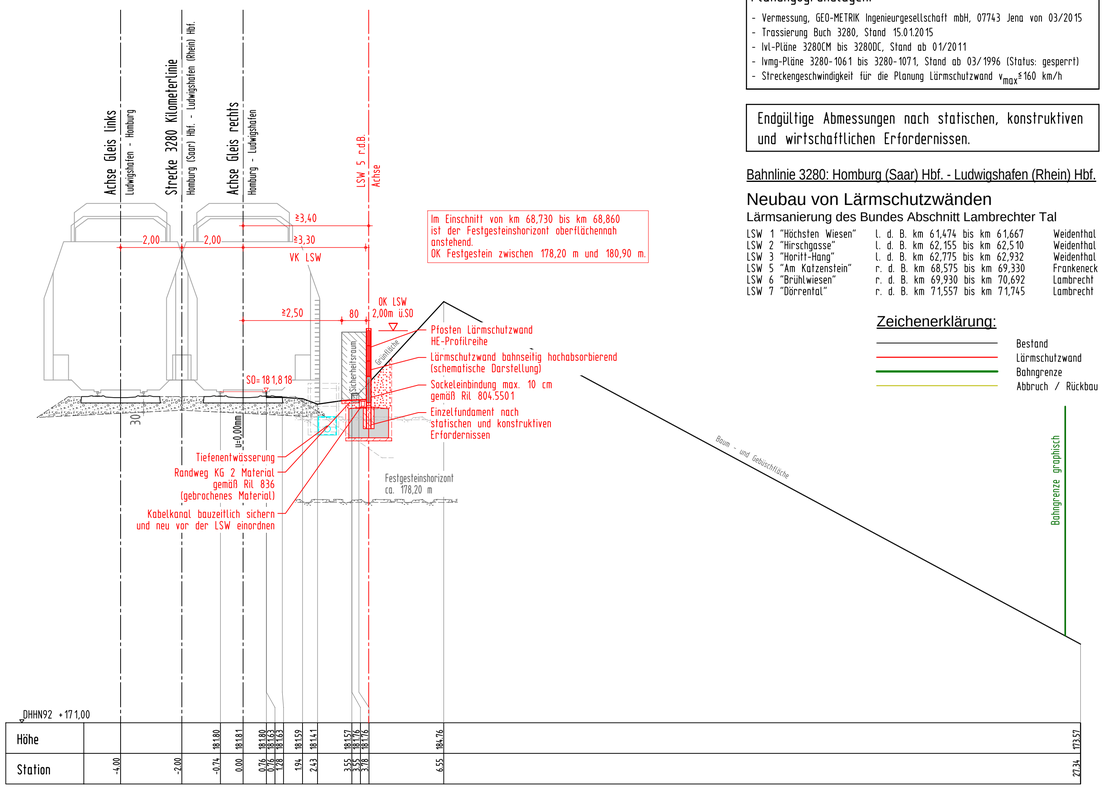

Planungsgrundlagen:

- Vermessung, GEO-METRIK Ingenieurgesellschaft mbH, 07743 Jena von 03/2015
- Trassierung Buch 3280, Stand 15.01.2015
- Ivl-Pläne 3280CM bis 3280DC, Stand ab 01/2011
- Ivmg-Pläne 3280-1061 bis 3280-1071, Stand ab 03/1996 (Status: gesperrt)
- Streckengeschwindigkeit für die Planung Lärmschutzwand $v_{max} \leq 160$ km/h

Endgültige Abmessungen nach statischen, konstruktiven und wirtschaftlichen Erfordernissen.

Bahnlinie 3280: Homburg (Saar) Hbf. - Ludwigshafen (Rhein) Hbf.

Neubau von Lärmschutzwänden

Lärmsanierung des Bundes Abschnitt Lambrechter Tal

LSW 1 "Höchsten Wiesen"	l. d. B.	km 61,474	bis	km 61,667	Weidenthal
LSW 2 "Hirschgasse"	l. d. B.	km 62,155	bis	km 62,510	Weidenthal
LSW 3 "Horitt-Hang"	l. d. B.	km 62,775	bis	km 62,932	Weidenthal
LSW 5 "Am Katzenstein"	r. d. B.	km 68,575	bis	km 69,330	Frankeneck
LSW 6 "Brühlwiesen"	r. d. B.	km 69,930	bis	km 70,692	Lambrecht
LSW 7 "Dörrental"	r. d. B.	km 71,557	bis	km 71,745	Lambrecht

Zeichenerklärung:

- Bestand
- Lärmschutzwand
- Bahngrenze
- Abbruch / Rückbau

Unterlage: 8.6

(Genehmigungsvermerk des EBA)

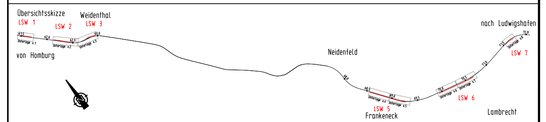

Index	Änderung bzw. Ergänzung	Planungsstand
0	Ausgangsverfahren: Antragsfassung	04.12.2015

Genehmigungsplanung: Unterlage für eine Entscheidung nach § 18 AEG

Vorhabenträger:
DB Netz AG
Regionalbereich West
Standort Karlsruhe ING-W-N
Schwarzwaldstraße 82
76137 Karlsruhe
04.12.2015
Datum Unterschrift

Vertreter des Vorhabenträgers:
Datum Unterschrift

Planverfasser:
LINDSCHULTE Ingenieurgesellschaft Erfurt
LINDSCHULTE
Ingenieurgesellschaft mbH
Anger 81
99084 Erfurt
Tel. 0361 555997-0
Fax 0361 555997-20
04.12.2015
Datum Unterschrift

Planzeichen Nr.:	4 02 VA QP 006		
Projekt-Nr.:	G.0.16.190094.07.342 / EB47ER		
	Datum	Name	
gez.	11/2015	Grochau	
bearb.	11/2015	Grochau	
gepr.	11/2015	Kösling	
Höhensystem:	DB-REF		
Koordinatensystem:	DB-REF		
Ursprungsplan:			
Blattgröße:	297x1189 mm		
Maßstab:	1:100		

Vorhaben:

Lärmsanierung an Schienenwegen des Bundes
Strecke 3280 Homburg (Saar) Hbf. - Ludwigshafen (Rhein) Hbf.
Lärmschutzwände Abschnitt Lambrechter Tal
Planfeststellungsabschnitt: km 61,470 bis km 71,750

Planart: Querprofile

Planinhalt:

Abschnitt Frankeneck - Querprofile 5.4 bis 5.5
LSW 5 "Am Katzenstein" r. d. B.
Strecke 3280: km 68,575 bis km 69,330

H/B = 297 / 841 (0.25m²)

Allplan 2014